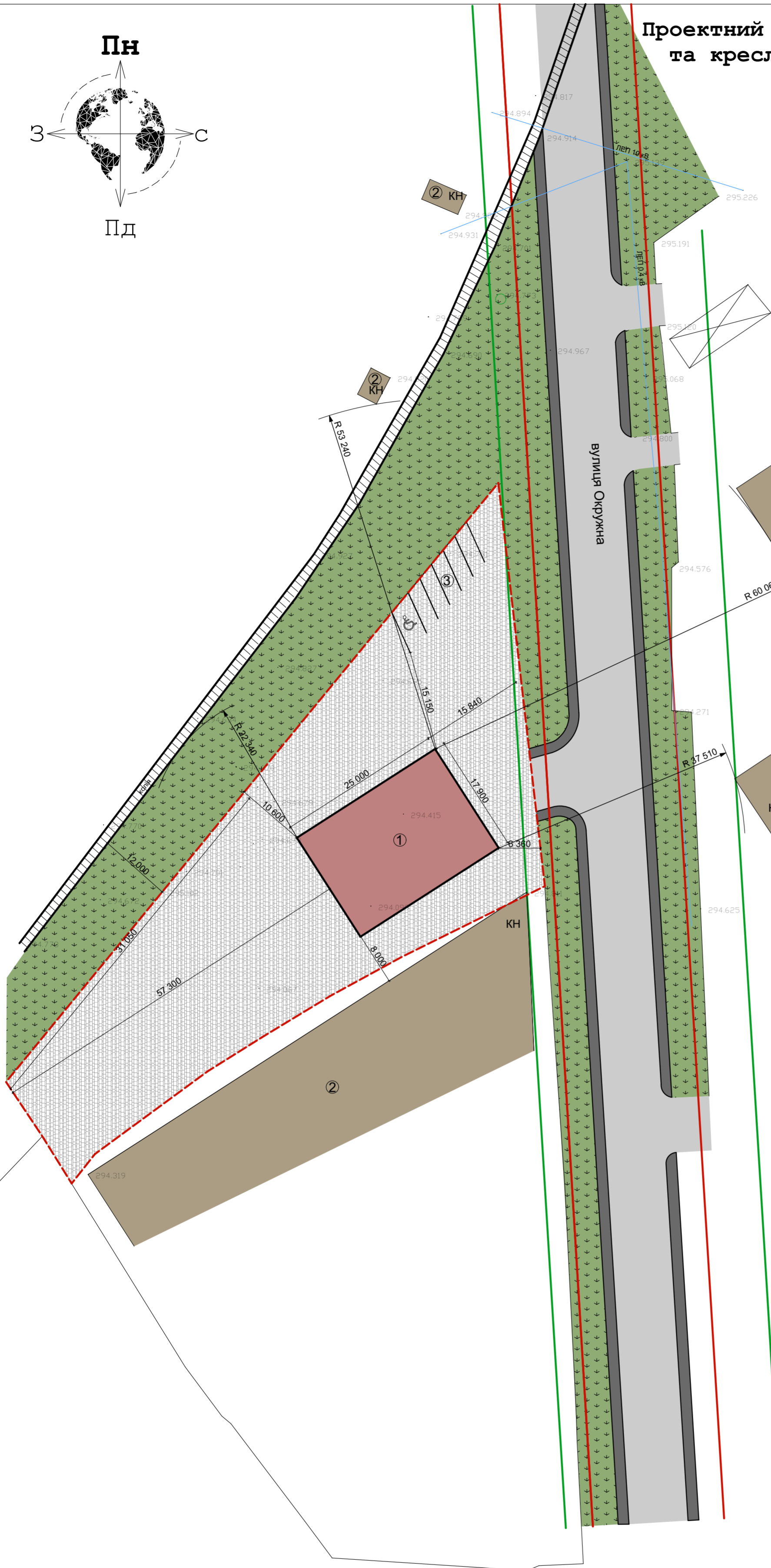
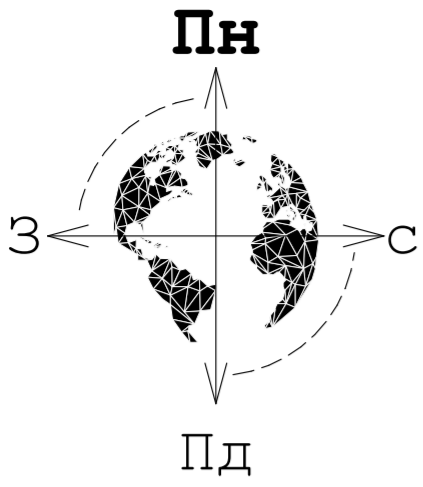


Проектний план, план червоних ліній М 1:500
та креслення поперечних профілів вулиць
М 1:200



Екслікація

№	Назва	Примітки
1	Будівля, що підлягає реконструкції	
2	Існуючі сусідні будівлі	
3	Проектна автомобільна стоянка	

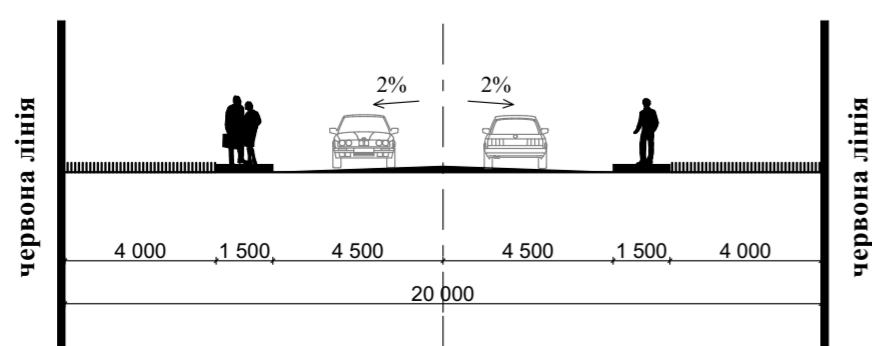
Умовні позначення

Позначення	Назва
	Будівля, що підлягає реконструкції
	Існуючі сусідні будівлі
	Межа земельної ділянки
	Дорога
	Колія
	Озеленення

Техніко-економічні показники

0,3200 га	Площа земельної ділянки
555,1 м ²	Площа забудови

Розріз по вул. Окружна



						11/2019
						Проект детального планування території для реконструкції нежитлового приміщення вагової під офісні приміщення з гаражами на вул. Окружній, 18-а в м Калущі
Зм.	К-сть	Арк.	№док	Підпис	Дата	
Розробив	Калинчук Ю.В.					Замовник: виконавчий комітет Калуської міської ради
ГАП	Князев О.З.					РП
Н. контроль	Русин В.Б.					5
						8
						Проектний план, план червоних ліній М 1:500 та креслення поперечних профілів вулиць М 1:200
						ФОП "Русин В.Б." м. Калущ